

ZAU ZOURA, VOM DORF ZUM MAIENSÄSS

Zau Zoura erklärt das Ökosystem zwischen dem Dorf und dem Maiensäss sowie die Einbindung des Menschen in die Umwelt im Laufe der Zeit. Dieser Lehrpfad ist für ein breites Publikum gedacht, von Kindern bis zu Senioren, von Einheimischen bis zu durchreisenden Gästen.

Praktische Informationen

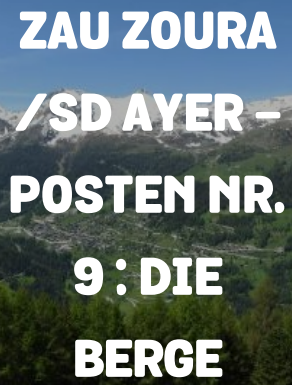
- begehbar von Mai bis November
- **Dauer:** ca. 4 Std. / Verkürzte Strecke möglich (2 ½ Std.), siehe unten ...
- **Höhenunterschied:** + 500 m / - 500 m
- **Länge:** 6 km
- **Anmerkungen:** 16 Lehrtafeln säumen den gesamten Lehrpfad.
Abkürzungsmöglichkeit: von Station 7 direkt zu Station 11 gehen -->
Kurzversion: rund 2 ½ Std. / 3,5 km /
Höhenunterschied: + 300 m / - 300 m
- Bitte beachten Sie, dass sich die Stationen 2 und 3 unterhalb des Wegs befinden. *Abkürzungsmöglichkeit: von Station 7 direkt zu Station 11 gehen (Achtung: im Plan in der Broschüre ist Station 6 irrtümlich als Beginn der Abkürzung angegeben)

KONTAKT

Zau Zoura, vom Dorf zum
Maiensäss
3961 Ayer

Nützliche Unterlagen






ZAU ZOURA
/SD AYER –
POSTEN NR.
9 : DIE
BERGE



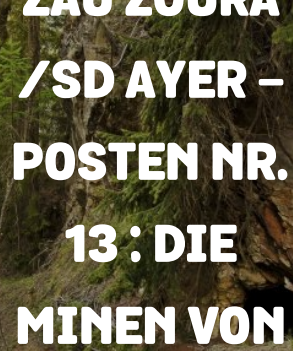
ZAU ZOURA
/SD AYER –
POSTEN NR.
10 : DAS
MAIENSÄSS



ZAU ZOURA
/SD AYER –
POSTEN NR.
11 : DER
SCHUTZWALD



ZAU ZOURA
/SD AYER –
POSTEN NR.
12 : DER
STURM



ZAU ZOURA
/SD AYER –
POSTEN NR.
13 : DIE
MINEN VON



ZAU ZOURA
/SD AYER –
POSTEN NR.
14 : DIE
MORÄNE



ZAU ZOURA
/SD AYER –
POSTEN NR.
15 : DIE
LANDWIRTSCH